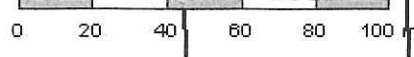




Klenová

1:2 000



Informace o pozemku

Parcelní číslo: [752/7](#)
Obec: [Klenová \[541851\]](#)
Katastrální území: [Klenová \[772291\]](#)
Číslo LV: [10001](#)
Výměra [m²]: 610
Typ parcely: Parcela katastru nemovitostí
Mapový list:
Určení výměry: Graficky nebo v digitalizované mapě
Druh pozemku: trvalý travní porost



Vlastníci, jiní oprávnění

Vlastnické právo

Podíl

Obec Klenová, č. p. 65, 34021 Klenová

Způsob ochrany nemovitosti

Název

zemědělský půdní fond

Seznam BPEJ

BPEJ Výměra

[73716](#) 610

Omezení vlastnického práva

Nejsou evidována žádná omezení.

Jiné zápisy



Nejsou evidovány žádné jiné zápisy.

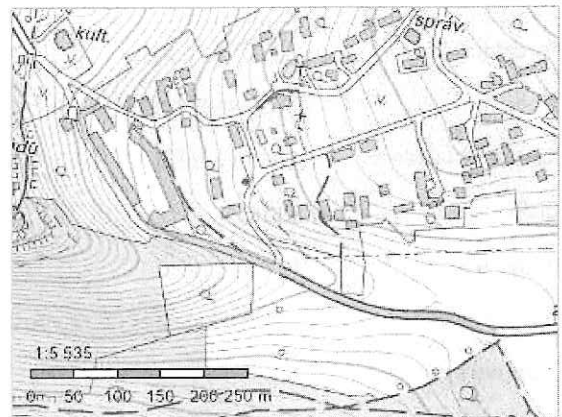
Řízení, v rámci kterých byl k nemovitosti zapsán cenový údaj

Nemovitost je v územním obvodu, kde státní správu katastru nemovitostí ČR vykonává [Katastrální úřad pro Plzeňský kraj](#),
[Katastrální pracoviště Klatovy](#)

Zobrazené údaje mají informativní charakter. Platnost dat k 06.12.2021 10:00.

Informace o pozemku

Parcelní číslo: [752/1](#) 
Obec: [Klenová \[541851\]](#) 
Katastrální území: [Klenová \[772291\]](#)
Číslo LV: [10001](#)
Výměra [m²]: 3974
Typ parcely: Parcela katastru nemovitostí
Mapový list:
Určení výměry: Graficky nebo v digitalizované mapě
Způsob využití: ostatní komunikace
Druh pozemku: ostatní plocha



Vlastníci, jiní oprávnění

Vlastnické právo

Podíl

Obec Klenová, č. p. 65, 34021 Klenová

Způsob ochrany nemovitosti

Nejsou evidovány žádné způsoby ochrany.

Seznam BPEJ

Parcela nemá evidované BPEJ.

Omezení vlastnického práva


TYP

Věcné břemeno vedení

Jiné zápisy



Nejsou evidovány žádné jiné zápisy.

 Řízení, v rámci kterých byl k nemovitosti zapsán cenový údaj

Nemovitost je v územním obvodu, kde státní správu katastru nemovitostí ČR vykonává [Katastrální úřad pro Plzeňský kraj](#),
[Katastrální pracoviště Klatovy](#) 

Zobrazené údaje mají informativní charakter. Platnost dat k 06.12.2021 10:00.

Informace o pozemku

Parcelní číslo: [758/2](#) 
Obec: [Klenová \[541851\]](#) 
Katastrální území: [Klenová \[772291\]](#)
Číslo LV: [47](#)
Výměra [m²]: 374
Typ parcely: Parcela katastru nemovitostí
Mapový list:
Určení výměry: Graficky nebo v digitalizované mapě
Způsob využití: ostatní komunikace
Druh pozemku: ostatní plocha



Vlastníci, jiní oprávnění

Vlastnické právo

Podíl

Jednotné zemědělské družstvo "Budovatel" se sídlem v Janovicích, Klatovská 397, 34021 Janovice nad Úhlavou

Způsob ochrany nemovitosti

Nejsou evidovány žádné způsoby ochrany.

Seznam BPEJ

Parcela nemá evidované BPEJ.

Omezení vlastnického práva


TYP

Zástavní právo smluvní

Jiné zápisy

Nejsou evidovány žádné jiné zápisy.

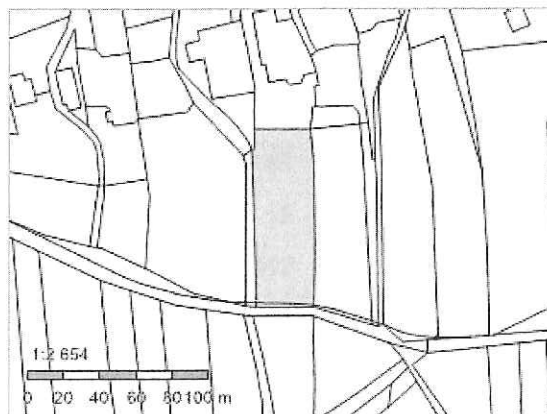
 Řízení, v rámci kterých byl k nemovitosti zapsán cenový údaj

Nemovitost je v územním obvodu, kde státní správu katastru nemovitostí ČR vykonává [Katastrální úřad pro Plzeňský kraj, Katastrální pracoviště Klatovy](#) 

Zobrazené údaje mají informativní charakter. Platnost dat k 06.12.2021 10:00.

Informace o pozemku

Parcelní číslo: [53/1](#)
Obec: [Klenová \[541851\]](#)
Katastrální území: [Klenová \[772291\]](#)
Číslo LV: [513](#)
Výměra [m²]: 3154
Typ parcely: Parcela katastru nemovitostí
Mapový list:
Určení výměry: Graficky nebo v digitalizované mapě
Druh pozemku: trvalý travní porost



Vlastníci, jiní oprávnění

Vlastnické právo

Podíl

Trefanec Rostislav, č. p. 44, 34021 Klenová

Způsob ochrany nemovitosti

Název

zemědělský půdní fond

Seznam BPEJ

BPEJ Výměra

[73716](#) 3154

Omezení vlastnického práva

Nejsou evidována žádná omezení.

Jiné zápisy



Nejsou evidovány žádné jiné zápisy.

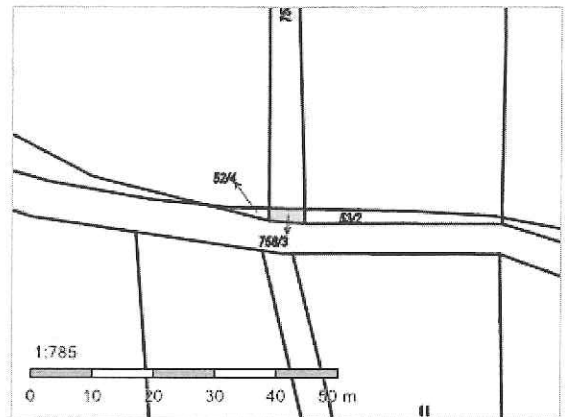
Řízení, v rámci kterých byl k nemovitosti zapsán cenový údaj

Nemovitost je v územním obvodu, kde státní správu katastru nemovitostí ČR vykonává [Katastrální úřad pro Plzeňský kraj, Katastrální pracoviště Klatovy](#).

Zobrazené údaje mají informativní charakter. Platnost dat k 06.12.2021 10:00.

Informace o pozemku

Parcelní číslo: [758/3](#) 
Obec: [Klenová \[541851\]](#) 
Katastrální území: [Klenová \[772291\]](#)
Číslo LV: [47](#)
Výměra [m²]: 13
Typ parcely: Parcela katastru nemovitostí
Mapový list:
Určení výměry: Graficky nebo v digitalizované mapě
Způsob využití: ostatní komunikace
Druh pozemku: ostatní plocha



Vlastníci, jiní oprávnění

Vlastnické právo

Podíl

Jednotné zemědělské družstvo "Budovatel" se sídlem v Janovicích, Klatovská 397, 34021 Janovice nad Úhlavou

Způsob ochrany nemovitosti

Nejsou evidovány žádné způsoby ochrany.

Seznam BPEJ

Parcela nemá evidované BPEJ.

Omezení vlastnického práva


TYP

Zástavní právo smluvní

Jiné zápisy



Nejsou evidovány žádné jiné zápisy.

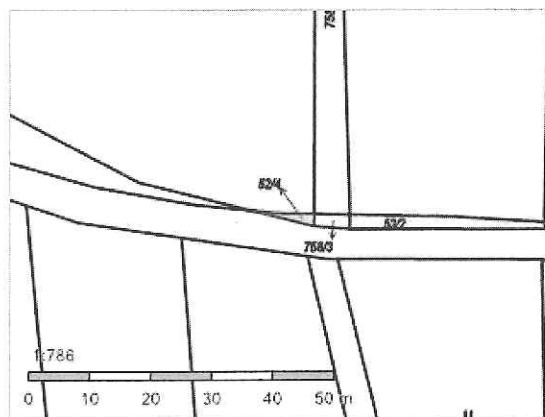
 Řízení, v rámci kterých byl k nemovitosti zapsán cenový údaj

Nemovitost je v územním obvodu, kde státní správu katastru nemovitostí ČR vykonává [Katastrální úřad pro Plzeňský kraj](#),
[Katastrální pracoviště Klatovy](#) 

Zobrazené údaje mají informativní charakter. Platnost dat k 06.12.2021 10:00.

Informace o pozemku

Parcelní číslo: [52/4](#) 
Obec: [Klenová \[541851\]](#) 
Katastrální území: [Klenová \[772291\]](#)
Číslo LV: [484](#)
Výměra [m²]: 9
Typ parcely: Parcela katastru nemovitostí
Mapový list:
Určení výměry: Graficky nebo v digitalizované mapě
Způsob využití: ostatní komunikace
Druh pozemku: ostatní plocha



Vlastníci, jiní oprávnění

Vlastnické právo

Podíl

Tábor Václav, č. p. 21, 34021 Klenová

Způsob ochrany nemovitosti

Nejsou evidovány žádné způsoby ochrany.

Seznam BPEJ

Parcela nemá evidované BPEJ.


Omezení vlastnického práva

Nejsou evidována žádná omezení.

Jiné zápisy

Nejsou evidovány žádné jiné zápisy.

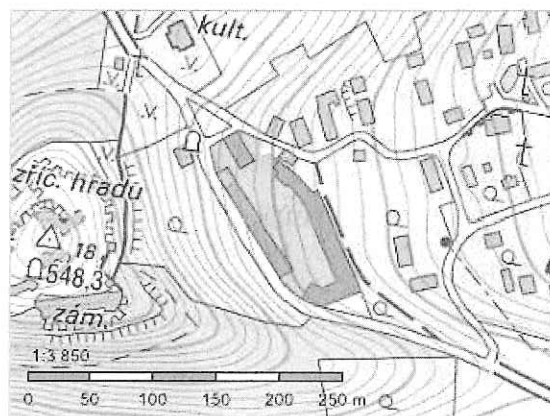
 Řízení, v rámci kterých byl k nemovitosti zapsán cenový údaj

Nemovitost je v územním obvodu, kde státní správu katastru nemovitostí ČR vykonává [Katastrální úřad pro Plzeňský kraj, Katastrální pracoviště Klatovy](#) 

Zobrazené údaje mají informativní charakter. Platnost dat k 06.12.2021 10:00.

Informace o pozemku

Parcelní číslo: [st. 16/2](#)
Obec: [Klenová \[541851\]](#)
Katastrální území: [Klenová \[772291\]](#)
Číslo LV: [491](#)
Výměra [m²]: 7596
Typ parcely: Parcela katastru nemovitostí
Mapový list:
Určení výměry: Ze souřadnic v S-JTSK
Druh pozemku: zastavěná plocha a nádvoří



Součástí je stavba

Budova s číslem popisným: [Klenová \[172294\]](#); č. p. 3; rodinný dům
Stavba stojí na pozemku: [p. č. st. 16/2](#)
Stavební objekt: [č. p. 3](#)
Adresní místa: [č. p. 3](#)

Vlastníci, jiní oprávnění

Vlastnické právo	Podíl
Plzeňský kraj, Škroupova 1760/18, Jižní Předměstí, 30100 Plzeň	
Hospodaření se svěřeným majetkem kraje	Podíl
Galerie Klatovy / Klenová, příspěvková organizace, č. p. 1, 34021 Klenová	

Způsob ochrany nemovitosti

Název
nemovitá kulturní památka
rozsáhlé chráněné území

Seznam BPEJ

Parcela nemá evidované BPEJ.

Omezení vlastnického práva

Nejsou evidována žádná omezení.



Jiné zápisy

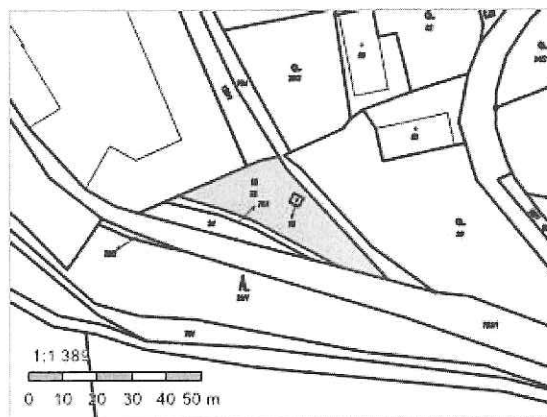
Nejsou evidovány žádné jiné zápisy.

Řízení, v rámci kterých byl k nemovitosti zapsán cenový údaj

Nemovitost je v územním obvodu, kde státní správu katastru nemovitostí ČR vykonává [Katastrální úřad pro Plzeňský kraj, Katastrální pracoviště Klatovy](#)

Informace o pozemku

Parcelní číslo: [26](#) 
Obec: [Klenová \[541851\]](#) 
Katastrální území: [Klenová \[772291\]](#)
Číslo LV: [491](#)
Výměra [m²]: 675
Typ parcely: Parcela katastru nemovitostí
Mapový list:
Určení výměry: Graficky nebo v digitalizované mapě
Druh pozemku: trvalý travní porost



Vlastníci, jiní oprávnění

Vlastnické právo	Podíl
Plzeňský kraj, Škroupova 1760/18, Jižní Předměstí, 30100 Plzeň	
Hospodaření se svěřeným majetkem kraje	Podíl
Galerie Klatovy / Klenová, příspěvková organizace, č. p. 1, 34021 Klenová	


Nesoulady

Popis	Řízení
Nesoulad druhu pozemku se skutečným stavem	ZDR-296/2019-404

Způsob ochrany nemovitosti

Název
zemědělský půdní fond

Seznam BPEJ

BPEJ	Výměra
73746 	675


Omezení vlastnického práva

Nejsou evidována žádná omezení.

Jiné zápisy

Nejsou evidovány žádné jiné zápisy.

 Řízení, v rámci kterých byl k nemovitosti zapsán cenový údaj

Nemovitost je v územním obvodu, kde státní správu katastru nemovitostí ČR vykonává [Katastrální úřad pro Plzeňský kraj, Katastrální pracoviště Klatovy](#) 

Zobrazené údaje mají informativní charakter. Platnost dat k 06.12.2021 10:00.